

大槌町ルート注意情報

Closures and detour information for Otsuchi due to construction



みちのく潮風トレイル
Michinoku Coastal Trail





大槌町迂回ルート情報

Detour map for Otsuchi-cho



みちのく潮風トレイル
Michinoku Coastal Trail

メインルート: 
Main route

迂回ルート: 
Detour

通行止め区間: 
Road closed



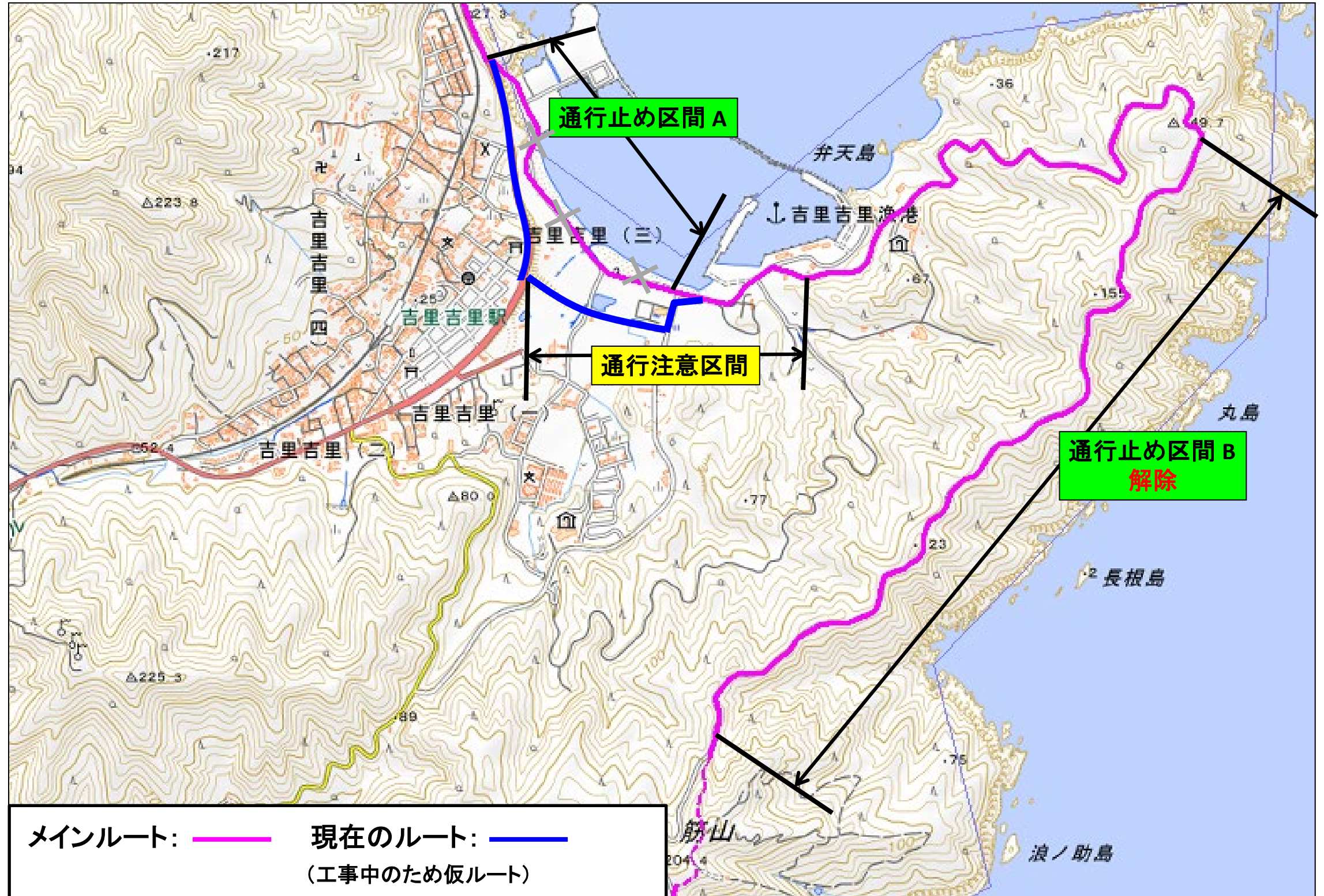
小槌川河口付近 防潮堤復興工事中。工事車両多し、歩行者通行注意！

拡大図 ② 「通行止め区間」

通行止め区間 A: 国道45号より逸れるところから吉里吉里海岸周辺 防潮堤復興工事中 2020年度末まで

通行止め区間 B: **解除**

通行注意区間 : 吉里吉里海岸から吉里吉里漁港まで工事車両多し、歩行者通行注意



拡大図 ④「通行注意区間」

通行注意区間 : 小槌川河口付近 防潮堤復興工事中 工事車両多し、歩行者通行注意

